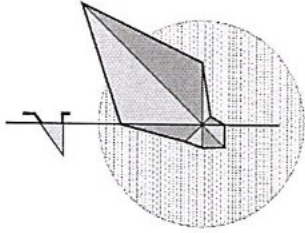


Հայաստանի Հանրապետություն Հիրակի մարզի
 Հավելված՝
 Գյուղի համայնքի ակազամու
 20-թիվանքի համայնքի 28-րդ
 թիվանքի N 132-Պ որոշման








ՔԱՆԱԿԱՆ ՏԱՐԱՆՔ

Ղիտարկվող
 հողամաս S= 0.7178 հա

ԾԱՆՈԹՈՒԹՅՈՒՆ

Հողամասը բնակելի կառուցապատման գործառնական նշանակությունից փոփոխվել է արդյունաբերության, ընդերքօգտագործման և այլ արտարդական նպատակային նշանակության գյուղատնտեսական արտադրական օբյեկտների հողերի

ՊԼԱՆԱՆԱԿԱՆ ՆՇԱՆՆԵՐ

-  ԲՆԱԿԵԼԻ ԿԱՌՈՒՑԱՄԱՍՈՒՄ
-  ԽՆՈՐ ԿԱՌՈՒՑԱՄԱՍՈՒՄ
-  ՀԱՍՏԱՄԱՆԿՎԱԾ ԿԱՌՈՒՑԱՄԱՍՈՒՄ
-  ԸՆԴՀԱՄՈՒՐ ՕԳՏԱԳՈՐԾՄԱՆ ԿԱՍԱԾ ԳՈՏԻ
-  ԳՈՅՈՒԹՅՈՒՆ ՈՒՆԵՑՈՂ ՇԵՆՔԵՐ ԵՎ ՇՆՆՈՒԹՅՈՒՆՆԵՐ

